










Tableau résumé des documents du Plan directeur de l'eau de la zone Bécancour

Section du PDE	Territoire	Carte du territoire	Superficie	Documents complets	Documents synthèses	Année
Portrait	<i>Fleuve</i>		1249 km ²	<i>Portrait du secteur Fleuve</i>	<i>Portrait synthèse du secteur Fleuve</i>	2014
	<i>Bécancour</i>		2597 km ²	<i>Portrait du bassin versant de la rivière Bécancour</i>	<i>Portrait synthèse du bassin versant de la rivière Bécancour</i>	2011
Diagnostic	<i>Fleuve</i>		1249 km ²	<i>Diagnostic du secteur Fleuve</i>	<i>Diagnostic synthèse du secteur Fleuve</i>	2014
	<i>Bécancour</i>		2597 km ²	<i>Diagnostic du bassin versant de la rivière Bécancour</i>	<i>Diagnostic synthèse du bassin versant de la rivière Bécancour</i>	2011
Enjeux, orientations, objectifs, indicateurs	<i>Fleuve</i>		1249 km ²	<i>Enjeux, orientations, objectifs et indicateurs du secteur Fleuve</i>	-	2014
	<i>Bécancour</i>		2597 km ²	<i>Enjeux, orientations, objectifs et indicateurs du bassin versant de la rivière Bécancour</i>	-	2011
Plan d'action	<i>Fleuve</i>		1249 km ²	<i>Plan d'action du secteur Fleuve</i>	<i>Tableau synthèse du Plan d'action du secteur Fleuve</i>	2014
	<i>Bécancour</i>		2597 km ²	<i>Plan d'action du bassin versant de la rivière Bécancour</i>	<i>Tableau synthèse du Plan d'action du bassin versant de la rivière Bécancour</i>	2011
	<i>Zone Bécancour</i>		3847 km ²	-	<i>Tableau synthèse du Plan d'action de la zone Bécancour</i>	2014/2011